

OPIS TRAS RAJDU ROWEROWEGO TYLICZ – SŁOWACJA 21 -29 lipiec 2012 r.

BAZA NOCLEGOWA : TYLICZ ul.Kazimierza Wielkiego 23
21.07.2012 r. – Przyjmowanie uczestników rajdu – godz. 17.00 – 21.00

22.07.2012 r.

Trasa 1. TYLICZ – KRYNICA ZDR. 6(zwiedzanie: Góra Parkowa, Muzeum Nikifora, Pijalni Wód) – **POWROŹNIK 5** (cerkiew z 1604r.) – **JASTRZĘBIK 6 – ZŁOCKIE 2 – MUSZYNA 3** (ruiny zamku, Muzeum Państwa Muszyńskiego) – **POWROŹNIK 4 – TYLICZ 7**

Trasa łatwa ~ 35 km

Trasa 2. TYLICZ – POWROŹNIK 7 (cerkiew z 1604r.) – **MUSZYNA 4** (ruiny zamku, Muzeum Państwa Muszyńskiego) – **ZŁOCKIE 3 – JASTRZĘBIK 2 – POWROŹNIK 6 – KRYNICA ZDR. 5**(Góra Parkowa, Muzeum Nikifora)– **TYLICZ 6**

Trasa trudniejsz ~ 35 km

23.07.2012 r.

Trasa : TYLICZ – MUSZYNA 3 – PRZEŁĘCZ TYLICKA 2 – KURÓW 4 – TARNOV 3 – ROKITOV 2 – BARDEJOV 7 (bazylika św. Idziego, Muzeum Ikon, mury obronne, rynek) – **TARNOV 9 – GERLARHOV 4 – MAKOW 6 – DUBNE 4 – LELUCHÓW 3 – MUSZYNA 6 – POWROŹNIK 5 – TYLICZ 7**

~ 65 km

24.07.2012 r.

Trasa 1. TYLICZ - IZBY 7 – ŚNIETNICA 7 – CZARNA 3 – UŚCIE GORLICKIE 4 – JEZIORO KLIMÓWKA 6 – UŚCIE GORLICKIE 6 – CZARNA 4 – ŚNIETNICA 3 – CZYRNA 4 – MOCHNACZKA 5 – TYLICZ 6

~ 55 km

Trasa 2. TYLICZ – IZBY 7 – ŚNIETNICA 7 – CZARNA 3 – UŚCIE GORLICKIE 4 – JEZIORO KLIMÓWKA 6 – ROPA 6 – GRYBÓW 7 (kościół neogotycki 1909 r.) – **FLORYNKA 7 – POLANY 4 – BEREST 2 – PIORUNKA 2 – CZYRNA 2 – MOCHNACZKA 5 – TYLICZ 6**

~ 70 km


Trasa 3. TYLICZ – IZBY 7 – ŚNIETNICA 7 – CZARNA 3 – UŚCIE GORLICKIE 4 – JEZIORO KLIMÓWKA 6 – ROPA 6 – GRYBÓW 7 (kościół neogotycki 1909 r.) – **FLORYNKA 7 – POLANY 4 – KAMIANNA 4** (posieka barć skansen uli, cerkiew) – **NOWA WIEŚ 6 – KRZYŻÓWKA 5 – MOCHNACZKA 4 – TYLICZ 6**


~ 77 km

25.07.2012 r.


Wycieczka autokarowa na Słowację: LEVOCZA – SPISKI HRAD (całodniowa z przewodnikiem) lub 2 trasy do wyboru - kąpielisko.


25.07.2012 r.

 **Trasa 1.** TYLICZ – MOCHNACZKA 6 – KRZYŻÓWKA 5 – NOWA WIEŚ 6 – KAMIANNA 6 (posieka barć skansen uli, cerkiew) – POLANA 4 – BEREST 2 – PIORUNKA 2 – CZYRNA 3 - MOCHNACZKA 4 – TYLICZ 6
~ 38 km


 **Trasa 2.** TYLICZ – POWROŹNIK 7 – MUSZYNA 4 – ANDRZEJÓWKA 6 – ŻEGIESTÓW 6 – WIERCHOMLA (wjazd krzeselkiem na Pustą z rowerem) zjazd rowerami do SZCZWNIA ~3,5 km – TYLICZ 17
~ 62 km


26.07.2012 r.

 **Trasa 1.** TYLICZ – MUSZYNA 11 – ŻEGIESTÓW 14 – PIWNICZNA 15 (Muzeum Regionalne) – STARY SĄCZ 14 (zwiedzanie: starosądecki Zespół Klasztorny)
~ 54 km
Powrót PKP


 **Trasa 2.** TYLICZ – MUSZYNA 11 – ŻEGIESTÓW 14 – PIWNICZNA 15 (Muzeum Regionalne) – STARY SĄCZ 14 (zwiedzanie: starosądecki Zespół Klasztorny) – BIEGONICE 4 – POREBA 2 – NAWOJOWA 4 – ŁABOWA 8 – NOWA WIEŚ 5 – KRZYŻÓWKA 6 – TYLICZ 10
~ 87 km
II wariant trasy: przejazd odwrotny – trasa łatwiejsza.


27.07.2012 r.

 **Trasa 1.** TYLICZ – KRYNICA ZDR. 6 – JAWORZYNA KR. 7 (wjazd kolejką gondolową na Jaworzynę Kr. lub wejście i zejście piesze) – Powrót tą samą trasą do TYLICZA
~ 26 km

 **Trasa 2.** TYLICZ POWROŹNIK 7 – JAWORZYNA KR. 7 – Powrót tą samą trasą
~ 28 km
Godz 16.00 kulig letni, grill, występy artystyczne , tańce lub czas wolny.

28.07.2012 r.

 **Trasa 1.** TYLICZ – MUSZYNA 12 – PŁAWNICA 14 – STARA LUBOWNIA 10 (zwiedzanie: zamek) – powrót tą samą trasą
~ 72 km

 **Trasa 2.** TYLICZ – MUSZYNA 12 PŁAWNICA 14 – STARA LUBOWNIA 10 – MNISZEK 17 - PIWNICZNA 3 – MUSZYNA 28 – TYLICZ 12
~ 96 km

29.07.2012 r.

Opuszczenie bazy noclegowej do godz. 10.00

Uwaga: miejscowości wytłuszczonym drukiem zalecane do zwiedzania.

RAJD TYLICZ-SŁOWACJA 21÷29.07.12.

22.07.2012

26.07.2012

TRASA I ~ 35km

TRASA I ~ 54km

TRASA II ~ 35km

TRASA II ~ 87km + 14km N.SAZ

ODHROTNA ŁATWIEJSZA

25.07.2012 (WYŁĘCZKA ATOBAR.)

TRASA ~ 38km

TRASA ~ 62km

(ZJAZD GÓRSKI)



Stará Ľubovňa

PRZEBIEG POSZCZEGÓLNYCH TRAS

RAJD TYLICZ-SŁOWACJA 21÷29.07.2012r.



24.07.2012

TRASA I — ~ 55 km

TRASA II — ~ 70 km

TRASA III — ~ 77 km.

27.07.2012r.

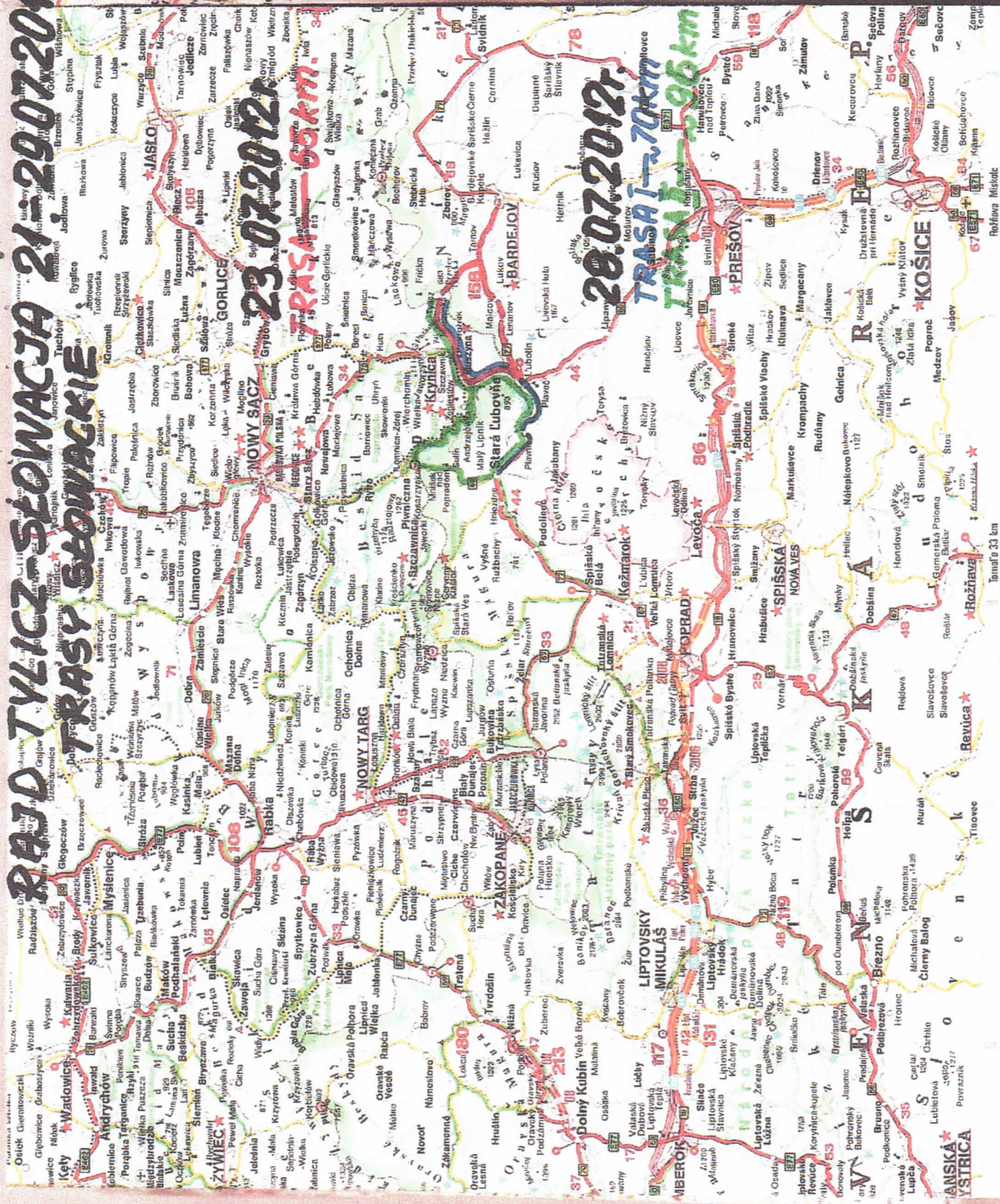
TRASA I — ~ 25 km

TRASA II — ~ 28 km

(KULIG LETNI GRIL)

RAJD TYLICZ-SŁOWACKA 21.07.2012.

TRASY SŁOWACKIE



20.07.2012.

TRASA 1-70 km

TRASA 2-96 km

23.07.2012.

TRASA 3-60 km

KOŠICE

NOVÁ VEĽ

DOBŠINA

BRATISLAVA

TRNÁVA

TRNÁVA